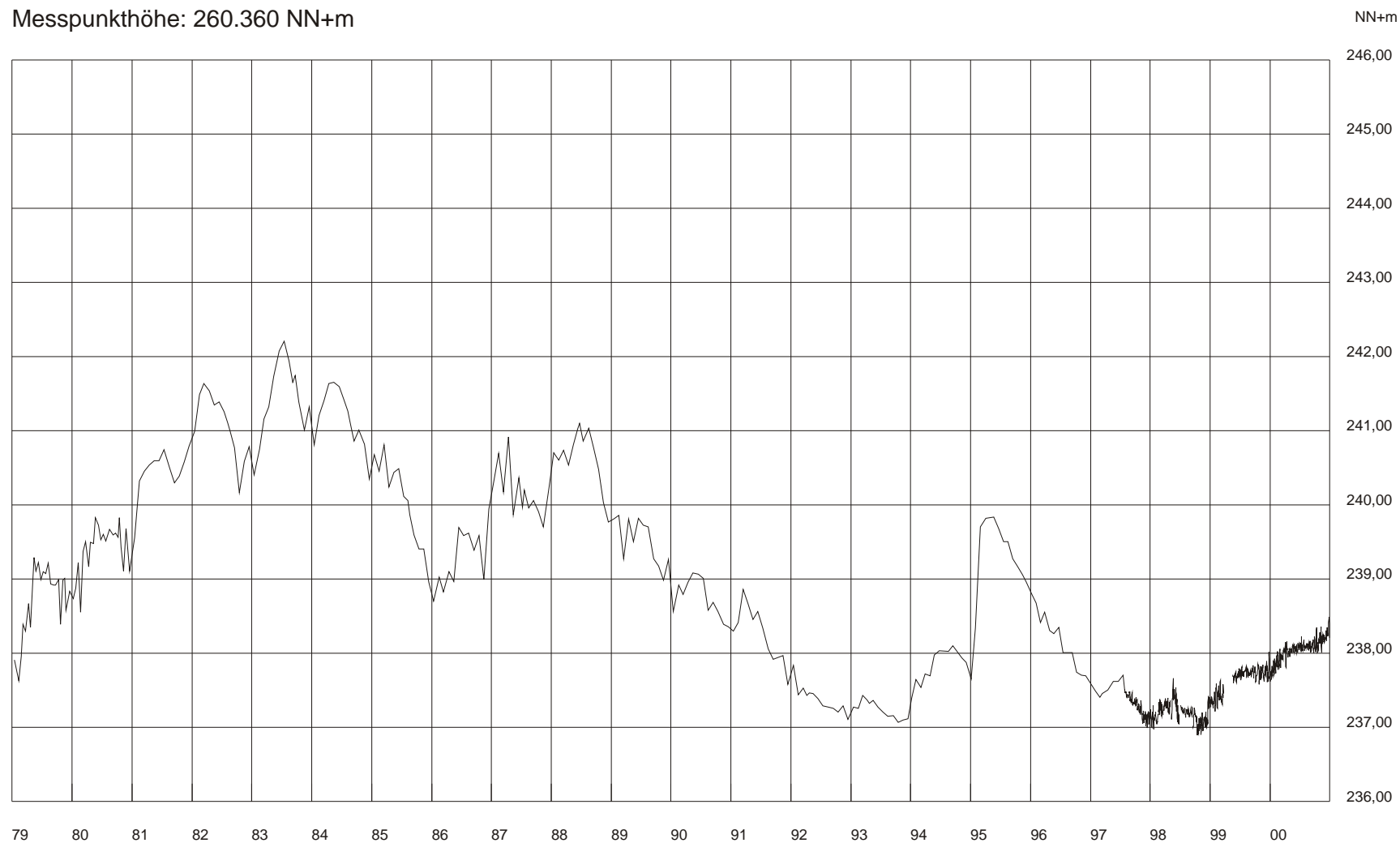


Bexbach 1

Rechtswert: 259246 Hochwert: 546781

Messpunkthöhe: 260.360 NN+m



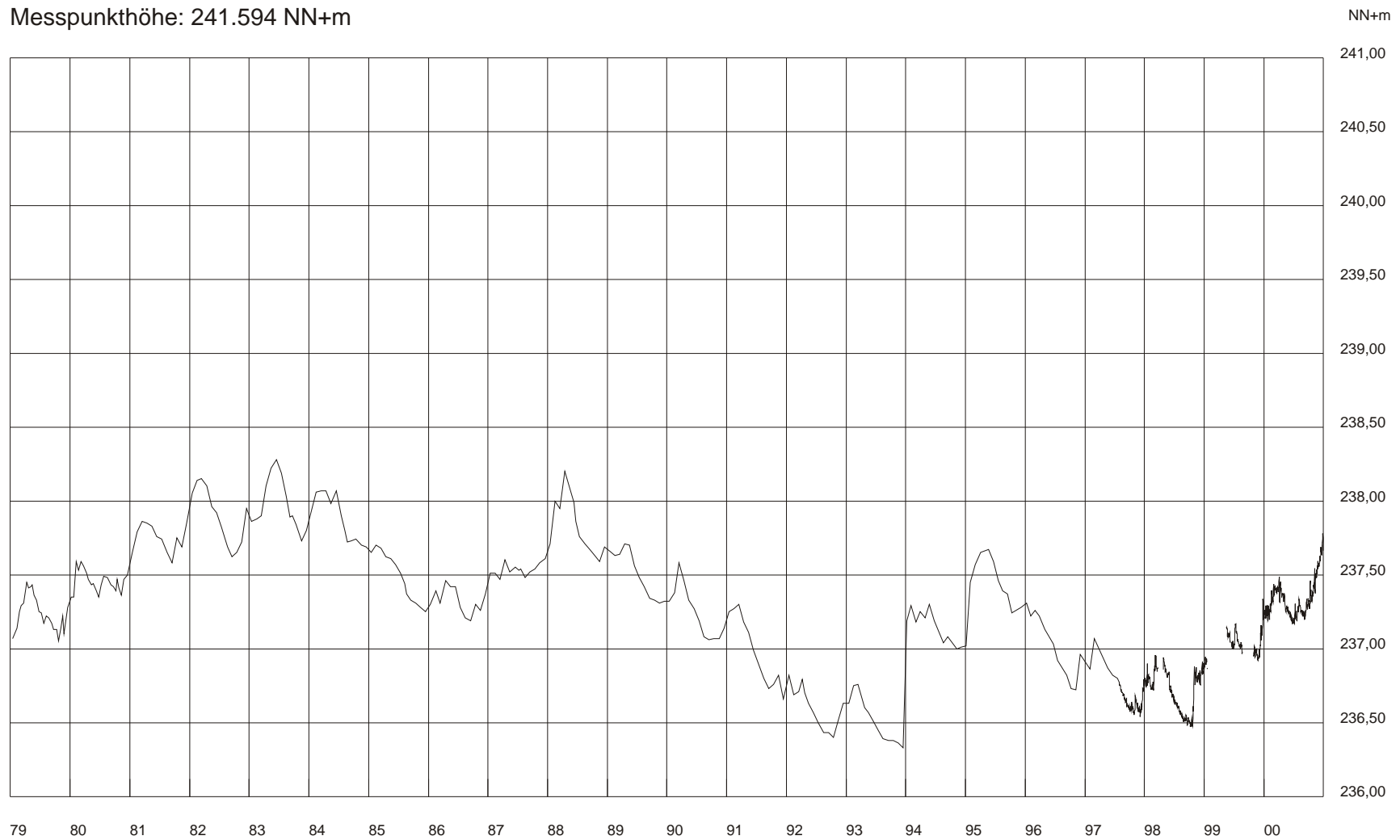
Landesamt für Umweltschutz
- S a a r l a n d -

EDV-Nr.: 2002040
seit 08.97 koninuiierliche Messung (Datensammler)

Bexbach 2

Rechtswert: 259310 Hochwert: 546792

Messpunkthöhe: 241.594 NN+m



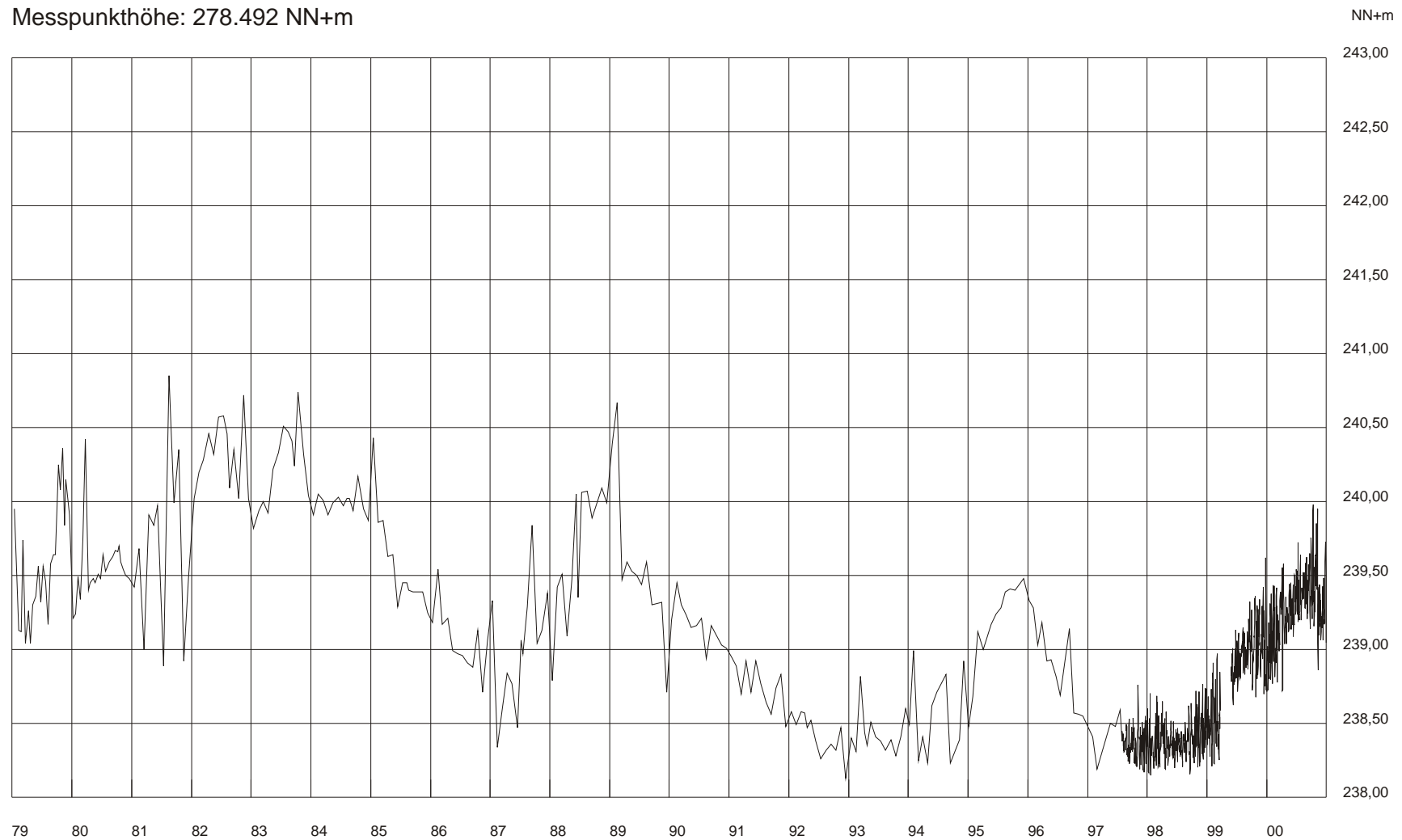
Landesamt für Umweltschutz
- Saarland -

EDV-Nr.: 2002041
seit 07/97 kontinuierliche Messung (Datensammler)

Bexbach 3

Rechtswert: 259177 Hochwert: 546794

Messpunkthöhe: 278.492 NN+m



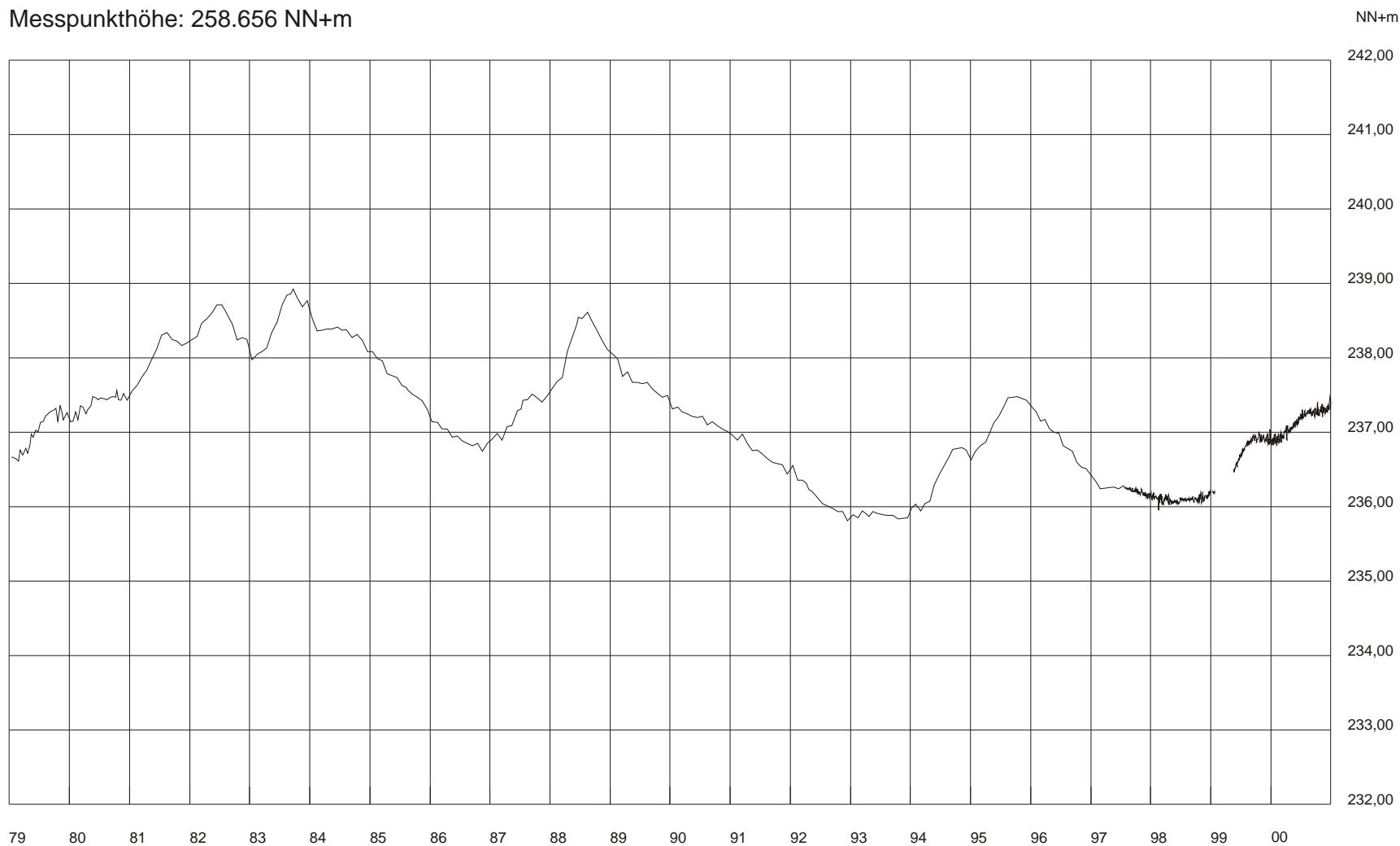
Landesamt für Umweltschutz
- S a a r l a n d -

EDV-Nr.: 2002042
seit 08/97 kontinuierliche Messung (Datensammler)

Bexbach 4

Rechtswert: 259272 Hochwert: 546729

Messpunkthöhe: 258.656 NN+m



Landesamt für Umweltschutz
- S a a r l a n d -

EDV-Nr.: 2002043
seit 08/97 kontinuierliche Messung (Datensammler)